

## INQUADRAMENTO/DESCRIZIONE STORICA

Fin dal principio dell'inverno del 1916 in previsione di una grande offensiva austriaca sul fronte di guerra, il *Comando Supremo* del *Regio Esercito* aveva iniziato i preparativi per fronteggiare un previsto attacco. Il 1 dicembre 1916 si costituisce la 6° Armata intorno a Bassano nota anche con il nome *Comando Truppe Altipiani*. Dal maggio 1915 all'ottobre 1917, il *Comando Supremo* del *Regio Esercito* è diretto del Generale Luigi Cadorna che verrà sostituito dal Generale Armando Diaz dopo la "disfatta" italiana di Caporetto: una battaglia svoltasi dal 24 ottobre al 12 novembre 1917 che vedrà arretrare il fronte dell'Isonzo sino alla linea Piave-Monte Grappa.

La 6° Armata viene celermente schierata in un territorio che va dal Monte Grappa alle colline delle Bregonze, con d'innanzi e alla sua sinistra la 1° Armata a presidiare il fronte degli altipiani comprendendo Piovene Rocchette ed il Monte Summano. Nel 1917, la linea di demarcazione delle due armate passa adiacente il tracciato della ferrovia che da Thiene collega i paesi di Chiuppano e Carrè.

La zona è strategica per quel periodo, in quanto è già stata messa a dura prova nel 1916 dalla battaglia degli altipiani detta (*strafeexpedition*) che permise agli austriaci di arrivare fino a Seghe di Velo per poi arretrare dietro la conca di Arsiero.

All'inizio del 1917, il *Comando del Genio* inizia quindi a progettare e a realizzare un massiccio rafforzamento delle difese con fronte Ovest e Nord-Ovest, comprendendo le alture tra Chiuppano e Zugliano (Colline delle Bregonze) collegandole con quelle esistenti già realizzate. Sulla carta si delinea un poderoso ed intricato sistema di sbarramento composto da linee trincerate e "capisaldi" che, nell'idea degli alti comandi, dovrebbero reggere autonomamente agli attacchi nel caso in cui si materializzasse uno scenario da incubo: ovvero «il nemico abbia superato le difese di fondo valle e si sia impadronito del Monte Cengio e del Monte Paù» cercando, per la seconda volta dopo il '16, di dilagare nella pianura dove città come Vicenza vengono comunque dotate di campi trincerati.

Le relazioni del *Comando del Genio* delle 6° Armata, descrivono in questo modo gli importanti lavori attorno a Chiuppano che viene individuata come 1° Zona Lavori:

*<<Una linea avanzata [...] girerebbe attorno agli abitati di Chiuppano e Carrè, attraverserebbe a S. Lorenzo la ferrovia e la rotabile, e mantenendosi sempre al piede delle alture si avvicinerrebbe all'abitato di Centrale, e seguendo la sponda sinistra del torrente Igna proseguirebbe sino di contro a Sarcedo e [...] raggiungerebbe il torrente Astico. Una seconda linea passando ad Ovest di Chiuppano, salirebbe a Monte Grimalto, ove allacciandosi alle difese esistenti per le alture di Fratta e Monte Zavagnin, scenderebbe a Centrale opportunamente collegata con la prima linea predetta. [...] una terza linea andrebbe da Monte Grimalto [...] collegandosi alla linea esistente andrebbe a Rua, e per San Rocco, a Centrale.>>*

**Chiuppano viene considerato un paese al fronte** cinto da chilometri di trincee e lunghissime file di reticolati con piazzole per cannoni, camminamenti scoperti, postazioni per mitragliatrici, caverne e cavernette, ricoveri, osservatori etc.; tutti ingegnosi strumenti di sopravvivenza e morte.

È il "novo" concetto di "difesa a oltranza" (morire sul posto!) adottato su tutti i fronti di battaglia: basato su capisaldi teorizzati strategicamente dagli alti comandi e posizionati su monti e alture che dovrebbero controllare valli e strade, queste lasciate pressoché indifese e sguarnite di solidi presidi. Un sistema che non servirà a gran ché se non a dimostrare l'incolmabile distanza tra la precisione cartografica e la realtà del campo di battaglia e nella "disfatta" di Caporetto sul fronte dell'Isonzo contribuirà a sacrificare migliaia di soldati.

Il 4 Maggio del 1917, cinque mesi prima della "disfatta" di Caporetto, il *Comando del Genio* della 6° Armata – 1° Zona Lavori, relazionava in questo modo in merito allo stato dei lavori difensivi della linea denominata Monte Coston – Monte Grimalto - Monte di Grumo che comprendeva quindi il paese Chiuppano.

*<<Il sistema di trinceramenti che dal fiume Astico (presso Lugo) sale contornando le pendici settentrionali di Monte Costo, Monte Grimalto fino a ridiscendere a Chiuppano è costituito da una linea di trinceramenti in continuità, rinforzata da una seconda linea tra monte Costone e Monte Grimalto e da qualche tratto staccato sulle pendici settentrionale di monte Grimalto. [...] Tutti i tratti di trinceramento sono preceduti da una linea di reticolati (in doppio ordine per la prima linea, in un ordine semplice per quelle successive); sono muniti di numerosi appostamenti per mitragliatrici (per la maggior parte in copertura leggera) e da alcuni ricoveri in caverna. [...] La difesa di Monte Grumo (quota 384) con le alture minori che lo*

STUDIO  
FORMAT-C  
ARCHITETTURA

di Dott. Arch. Filippo Forzato

VIA MONTE CENGIO 71  
BORGHETTO MIOLA  
36016 CITTÀ DI THIENE (VI) - I

C.F. FRZFPP76A26L736H  
P.I. 03596010276

T./F. 0445.372266

WWW.FORMAT-C.EU  
INFO@FORMAT-C.EU

circondano è organizzata nel suo insieme, da zone trincerate (capisaldi) unite in compartimentazione fra di loro, mediante camminamenti ed elementi attivi adiacenti. [...] Sono in corso di costruzione [...] i ricoveri di attesa in caverna, (alcuni dei quali già ultimati), i ricoveri per rincalzi che nei tratti in pianura sono blindati, completamente interrati e con robusta massa coprente, muniti di camera di scoppio e coperto da strato di terra e ghiaia variabile dal 5 ai 6 metri. Questi ultimo sono ubicati di massima lungo la linea che fronteggia la ferrovia Thiene – Caltrano.

Oggi, nel territorio del Comune di Chiuppano, due di questi “ricoveri” sono ancora esistenti ed appartengono al *patrimonio pubblico* in quanto situati all’interno di aree pubbliche. Un primo “ricovero” si trova sotto l’area verde tra Via Amabile Peguri e Via Carlo Comini ma lasciato a sé stesso e di non facile accesso; un secondo “ricovero” si trova sotto il parcheggio di Piazza Serragli, accanto al denominato “Museo Grande Guerra 1915-1918”, oggi dato in gestione all’Associazione nazionale del Fante – Sezione di Chiuppano, recentemente sistemato e accessibile.

STUDIO  
FORMAT-C  
ARCHITETTURA



di Dott. Arch. Filippo Forzato

VIA MONTE CENGIO 71  
BORGHETTO MIOLA  
36016 CITTÀ DI THIENE (VI) - I

C.F. FRZFPP76A26L736H  
P.I. 03596010276

T./F. 0445.372266

WWW.FORMAT-C.EU  
INFO@FORMAT-C.EU



IMMAGINI SOPRALLUOGO NEL PRIMO “RICOVERO” – FOTO GRUPPO DI RICERCA GG CARRÈ-CHIUPPANO




IMMAGINI SECONDO “RICOVERO” – FOTO ASSOCIAZIONE DEL FANTE DI CHIUPPANO

La vicinanza del *Museo Grande Guerra Chiuppano* ad uno di questi “manufatti” bellissimi, genera un inevitabile legame che è stato fonte d’ispirazione per la nostra proposta di *logo grafico*.

Al testo *Museo Grande Guerra Chiuppano* viene associata l’immagine del *ricovero militare*, ridisegnato nella sua “perfezione” geometrica ed architettonica: compattezza, simmetria, rigore costruttivo etc., aspetti tipici delle opere militari.

Ci sono numerosi esempi significativi di varie realtà legate alla *preservazione della memoria* di fatti e manufatti della Grande Guerra che hanno investito con efficacia nella propria “comunicazione” e promozione: dotandosi di una *logotipo* riconoscibile composto ad un *pittogramma* e un *testo*.

## ILLUSTRAZIONE DELL'IDEA



### STUDIO FORMAT-C ARCHITETTURA

di Dott. Arch. Filippo Forzato

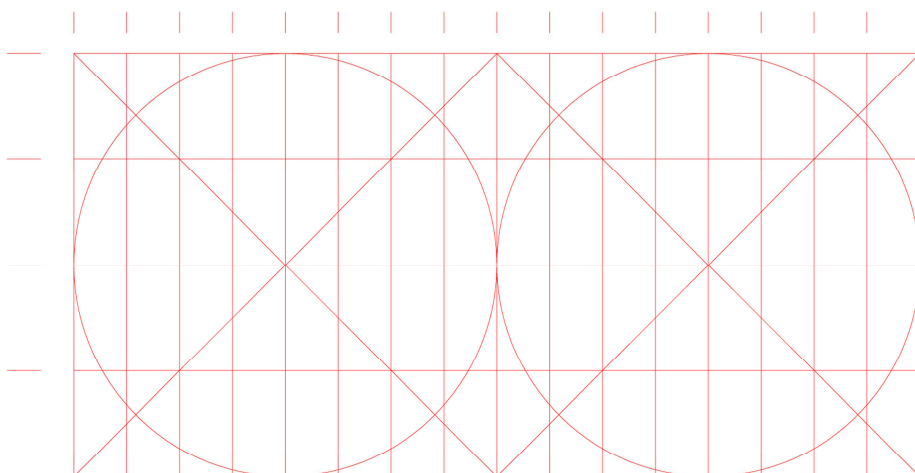
VIA MONTE CENGIO 71  
BORGHETTO MIOLA  
36016 CITTÀ DI THIENE (VI) - I


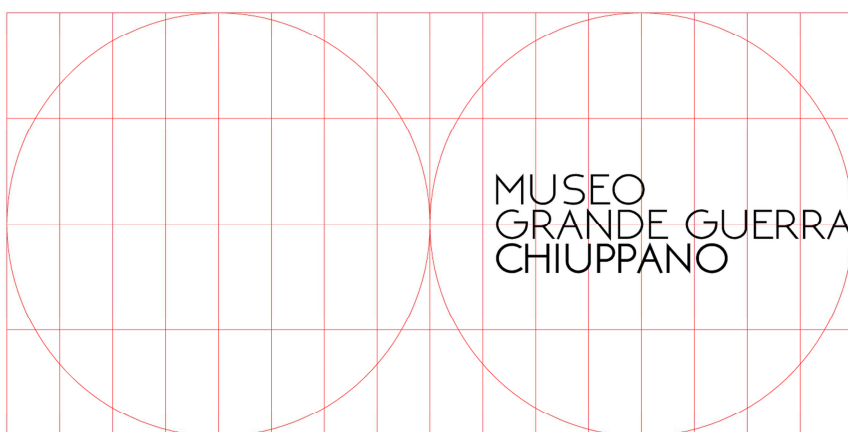
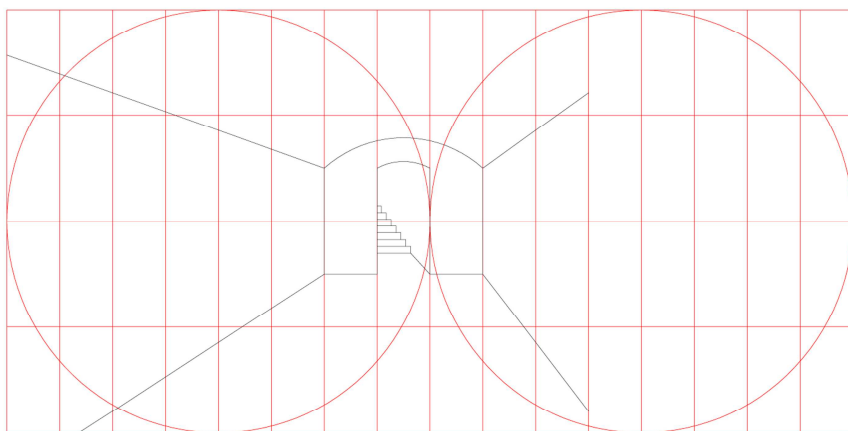
C.F. FRZFPP76A26L736H  
P.I. 03596010276

T./F. 0445.372266

[WWW.FORMAT-C.EU](http://WWW.FORMAT-C.EU)  
[INFO@FORMAT-C.EU](mailto:INFO@FORMAT-C.EU)

3 / 7





**STUDIO  
FORMAT-C  
ARCHITETTURA**

di Dott. Arch. Filippo Forzato

VIA MONTE CENGIO 71  
BORGHETTO MIOLA  
36016 CITTÀ DI THIENE (VI) - I

C.F. FRZFPP76A26L736H  
P.I. 03596010276

T./F. 0445.372266

[WWW.FORMAT-C.EU](http://WWW.FORMAT-C.EU)  
[INFO@FORMAT-C.EU](mailto:INFO@FORMAT-C.EU)

format-c

**STUDIO  
FORMAT-C  
ARCHITETTURA**

di Dott. Arch. Filippo Forzato

VIA MONTE CENGIO 71  
BORGHETTO MIOLA  
36016 CITTÀ DI THIENE (VI) - I

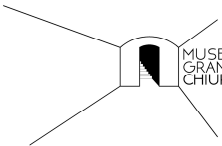
C.F. FRZFPP76A26L736H  
P.I. 03596010276

T./F. 0445.372266

[WWW.FORMAT-C.EU](http://WWW.FORMAT-C.EU)  
[INFO@FORMAT-C.EU](mailto:INFO@FORMAT-C.EU)



## ESEMPIO DI CARTA INTESTATA



MUSEO  
GRANDE GUERRA  
CHIUPPANO

Spett.le  
**Regione del Veneto**  
*Alla c.a. della Giunta Regionale*  
Palazzo Balbi - Dorsoduro, 3901  
30123 Venezia (VENEZIA)

PROT. N. 01/2015 MGGC

**Oggetto:** Comunicazione



Si comunica che è stato istituito il Museo Grande Guerra 1915-1918 del Comune di Chiuppano, dominato anche MGGC (Museo Grande Guerra Chiuppano), dato in gestione all'Associazione Nazionale del Fante – Sezione di Chiuppano.

Con osservanza.

f.to  
Il Sindaco di Chiuppano

Il Presidente della Sezione di Chiuppano  
Associazione Nazionale del Fante

**MGGC . MUSEO GRANDE GUERRA CHIUPPANO**  
COMUNE DI CHIUPPANO – ASSOCIAZIONE NAZIONALE DEL FANTE DI CHIUPPANO  
c/o Via Piazza Serragli, 1 – 36010 Chiuppano (Vicenza)



## STUDIO FORMAT-C ARCHITETTURA

di Dott. Arch. Filippo Forzato

VIA MONTE CENGIO 71  
BORGHETTO MIOLA  
36016 CITTÀ DI THIENE (VI) - I


C.F. FRZFPP76A26L736H  
P.I. 03596010276

T./F. 0445.372266

[WWW.FORMAT-C.EU](http://WWW.FORMAT-C.EU)  
[INFO@FORMAT-C.EU](mailto:INFO@FORMAT-C.EU)

## 6 / 7

## ESEMPIO DI BUSTA



## STUDIO FORMAT-C ARCHITETTURA

di Dott. Arch. Filippo Forzato

VIA MONTE CENGIO 71  
BORGHETTO MIOLA  
36016 CITTÀ DI THIENE (VI) - I

C.F. FRZFPP76A26L736H  
P.I. 03596010276

T./F. 0445.372266

[WWW.FORMAT-C.EU](http://WWW.FORMAT-C.EU)  
[INFO@FORMAT-C.EU](mailto:INFO@FORMAT-C.EU)

7 / 7

## ESEMPIO PER *MERCHANDISING*

